



Eltel Networks Oy, Janne Niemelä
janne.niemela@eltelnetworks.com

Lausunto voimajohdosta Kaupunginhaka-Sannainen 110 kV Porvoossa

Porvoon Sähköverkko Oy:n toimeksiannosta Eltel Networks Oy on käynnistänyt yleissuunnittelun Kaupunginhaka –Sannainen 110 kV voimajohdosta Porvoossa. Rakennettavan voimajohdon pituus on noin 5,8 km. Eltel Networks Oy on pyytänyt lausuntoa voimajohtolinjauksesta.

Suunniteltu 110 kV voimajohto sijoittuu voimassa olevassa Uudenmaan 2. vaihemaakuntakaavassa osoitetun, olemassa olevan 110 kV voimajohdon kanssa samaan johtokäytävään. Maakuntakaavan suunnitteluperiaatteen mukaan samaan johtokatuun sijoituvia rinnakkaisia voimajohtoja ei esitetä maakuntakaavakartalla erikseen. Maakuntakaavan tavoitteena on myös, että uudet voimajohdot sijoitetaan mahdollisuuksien mukaan olemassa oleviin johtokatuihin. Hanke on tältä osin maakuntakaavan mukainen.

Uudenmaan maakuntavaltuusto hyväksyi 25.8.2020 Itä-Uudenmaan vaihemaakuntakaavan, jossa olemassa oleva 110 kV voimajohto on osoitettu samalla linjauksella kuin Uudenmaan 2. vaihemaakuntakaavassa. Itä-Uudenmaan vaihemaakuntakaava ei ole vielä voimassa.

Voimajohtohankkeen yleissuunnittelussa tulee ottaa huomioon maakuntakaavassa hankealueella olevat maakuntakaavamerkinnot. Voimajohtohanke sijoittuu sekä voimassa olevassa että Itä-Uudenmaan vaihemaakuntakaavassa osoitetun Natura 2000 alueen (Tungräsketin vanha metsä, Natura tunnus FI0100075) sekä suojelualueiden (Tungräsketin vanha metsä ja Tungräsket 3) alueille.

Uudenmaan liitto toteaa lisäksi, että maakuntakaava ei ole voimassa oikeusvaikutteisen yleiskaavan alueella, mutta se on ohjeena laadittaessa ja muutettaessa yleiskaavaa. Läntinen osa suunnitellusta voimajohtohankkeesta sijoittuu oikeusvaikutteisen Porvoon keskeisten alueiden osayleiskaavan alueelle, missä linjaus on esitetty voimajohtomerkinnällä.

Paula Autioniemi
johtaja, aluesuunnittelu

Kaarina Rautio
suunnittelupäällikkö

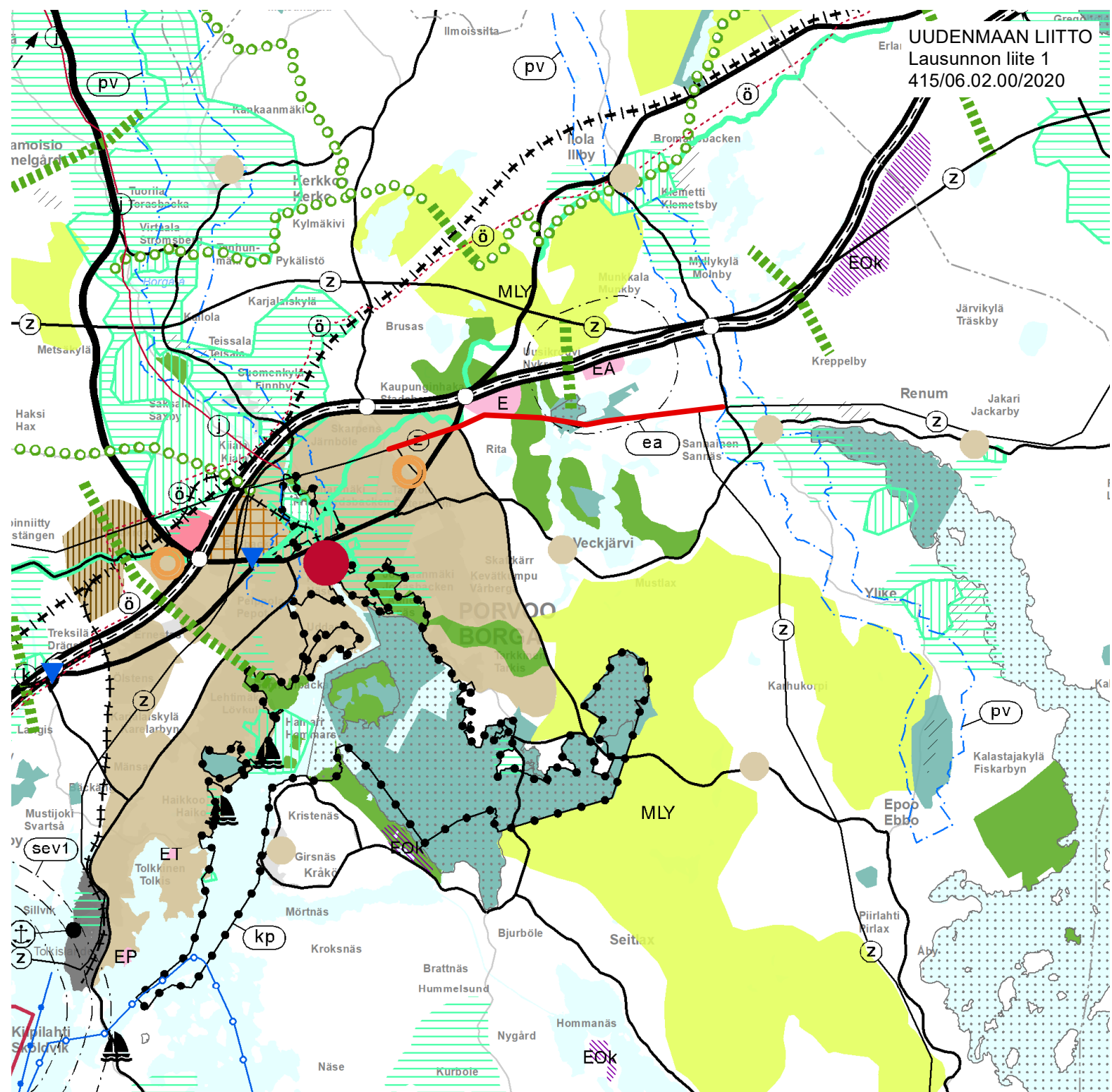


Liite 1. Voimassa olevien maakuntakaavojen yhdistelmä, Kaupunginhaka-Sannainen 110 kV


Liite 2. Itä-Uudenmaan vaihemaakuntakaava, Kaupunginhaka-Sannainen 110 kV

Jakelu

janne.niemela@eltelnetworks.com
Uudenmaan liitto / Kirjaamo



KAUPUNGINHAKA - SANNAINEN 110 KV VOIMAJOHTO

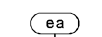
 Suunnittelalue


UUDENMAAN VOIMASSA OLEVIENTEN MAAKUNTAKAAVOJEN YHDISTELMÄ

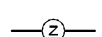
-  Taajamatoimintojen alue
Område för tätortsfunktioner
-  Luonnonsuojelualue
Naturskyddsområde
-  Virkistysalue
Rekreatiomsområde
-  E Erityisalue
Specialområde

 Seututie
Regional väg

 Yhdystie
Förbindelseväg

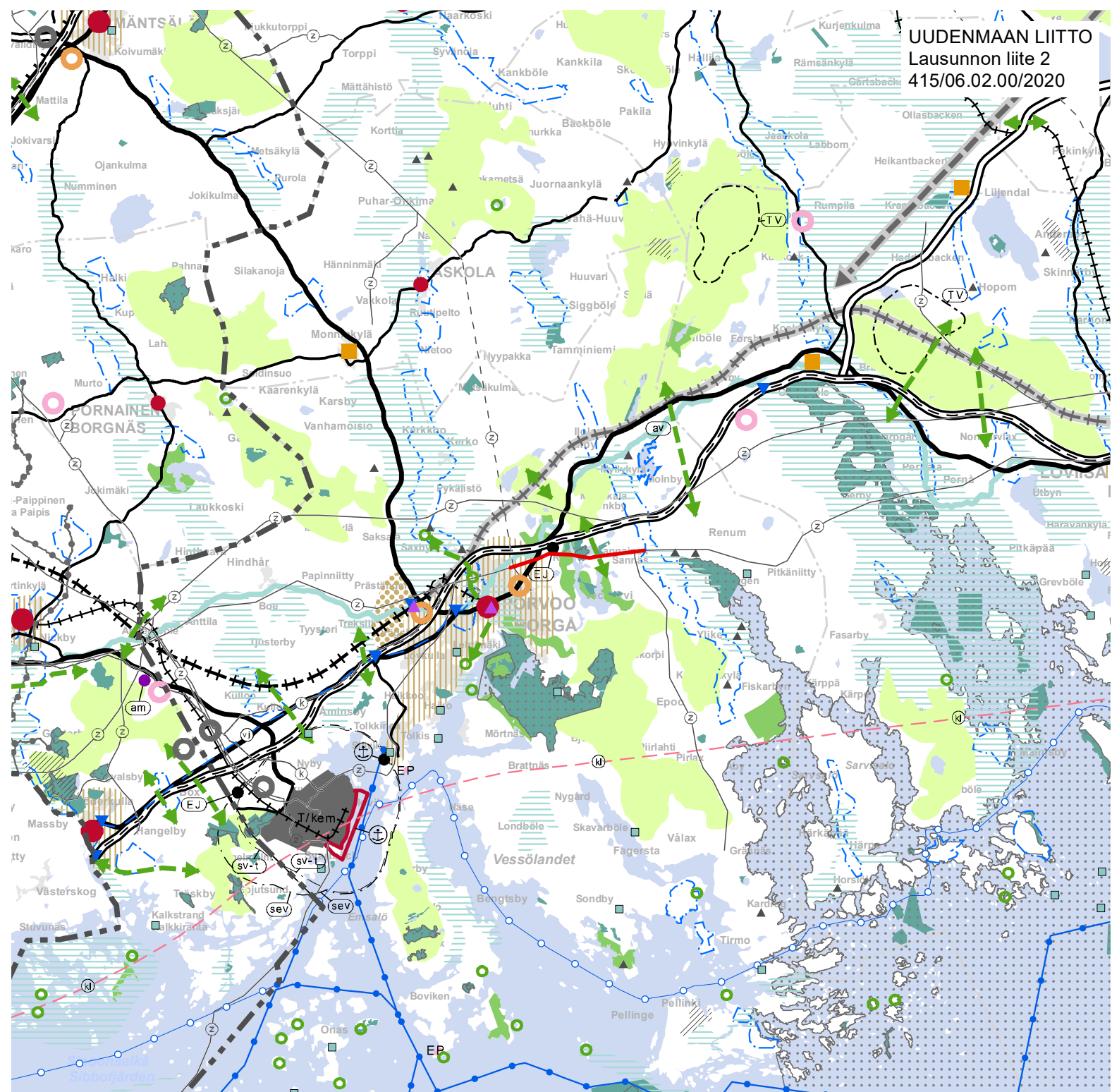
 Ampumaradan suojavyöhyke
Skyddszon för skjutbana

 Natura 2000 verkostoon kuuluva tai ehdotettu alue
Område som hör till eller föreslagits höra till nätverket
Natura 2000


 110 kV voimajohto
110 kV kraftledning

1 : 100 000







KAUPUNGINHAKA - SANNAINEN 110 KV VOIMAJOHTO


 Suunnittelualue


ITÄ-UUDENMAAN VAIHEMAAKUNTAKAAVA


 Taajamatoimintojen kehittämisvyöhyke
 Utvecklingszon för tätortsfunktioner


 Virkistysalue
 Rekreatjonsområde

 Suojelualue
 Skyddsområde

 Kiertotalouden ja jätehuollon alue
 Område för cirkulär ekonomi och avfallshantering

 Maakunnallisesti merkittävä tie
 Väg av betydelse på landskapsnivå

 Viheryhteystarve
 Behov av grönförbindelse

 Natura 2000 alue
 Natura 2000-område

 Voimajohto
 Kraftledning

1 : 250 000

