











HANKO












KOVERHARIN JA LAPPOHJAN ALUEEN YLEISKAAVAN EHDOTUS

 Suunnittelualue



UUDENMAAN VOIMASSA OLEVIA MAAKUNTAKAAVOJEN YHDISTELMÄ

-  Taajamatoimintojen alue
Område för tätortsfunktioner
-  Teollisuusalue
Industriområde
-  Natura 2000 verkostoon kuuluva tai ehdotettu alue
Område som hör till eller föreslagits höra till nätverket
Natura 2000
-  Virkistysalue
Rekreatjonsområde
-  Luonnonsuojelualue
Naturskyddsområde
-  EP
Puolustusvoimien alue
Försvarsmaktens område
-  EP/PU
Puolustusvoimien melualue (L_{Aeq} 7-22 yli 55 db)
Försvarsmaktens bullerområde (L_{Aeq} 7-22 över 55 db)
-  Maakunnallisesti merkittävä kulttuuriympäristö
Kulturmiljö av intresse på landskapsnivå
-  Arvokas harjualue tai muu geologinen muodostuma
Värdefull ås eller annan värdefull geologisk formation

-  Valtatie / Kantatie
Riksväg / Stamväg
-  Yhdystie
Förbindelseväg
-  Päärata
Huvudbana
-  Yhdysrata
Förbindelsebana
-  Laivaväylä
Fartygsled
-  110 kV voimalinja
110 kV kraftledning
-  Siirtoviemärin ohjeellinen linjaus
Riktgivande sträckning för avloppsledning
-  Maakaasun runkoputken ohjeellinen linjaus
Riktgivande sträckning för naturgashuvudledning
-  Pohjavesialue
Grundvattensområde
-  Ulkoilureitti
Friluftsled
-  Satama-alue
Hamnområde