
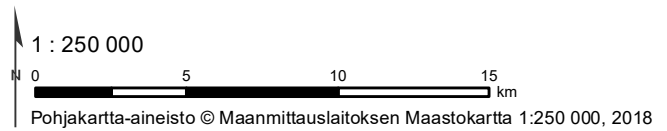




















HANKO

KOVERHARIN JA LAPPOHJAN ALUEEN YLEISKAAVAN EHDOTUS

 Suunnittelualue



LÄNSI-UUDENMAAN VAIHEMAAKUNTAKAAVA HYVÄKSYTTY MAAKUNTAVALTUUSTOSSA 25.8.2020

- | | | | |
|--|---|---|---|
|  | Virkistysalue
Rekreationsområde |  | Valtakunnallisesti merkittävä kaksiajoratainen tie
Väg med två körbanor av betydelse på riksnivå |
|  | Viheryhteystarve
Behov av grönförbindelse |  | Valtakunnallisesti merkittävä yksiajoratainen tie
Väg med en körbana av betydelse på riksnivå |
|  | Suojelualue
Skyddsområde |  | Seudullisesti merkittävä tie
Väg av betydelse på regional nivå |
|  | Natura 2000 alue
Natura 2000-område |  | Päärata
Huvudbana |
|  | Arvokas geologinen muodostuma
Värdefull geologisk formation |  | Yhdysrata
Förbindelsebana |
|  | Kulttuuriympäristön tai maiseman vaalimisen kannalta tärkeä alue
Område som är viktigt med tanke på kulturmiljön eller landskapsvården |  | Laivaväylä
Farled |
|  | Palvelukeskittymä
Servicekoncentration |  | Satama
Hamn |
|  | Tuotannon ja logistiikkatoimintojen kehittämisalue
Utvecklingsområde för produktion och logistikverksamhet |  | Puolustusvoimien melualue
Försvarsmaktens bullerområde |
|  | Pohjavesialue
Grundvattenområde | | |
|  | Voimajohto
Kraftledning | | |