










VIHTI
ETELÄ-NUMMELAN OSAYLEISKAAVA, EHDOTUS

 Suunnittelualue

UUDENMAAN VOIMASSA OLEVIA
MAAKUNTAKAAVOJEN YHDISTELMÄ

-  Taajamatoimintojen alue
Område för tätortsfunktioner
-  Tiivistettävä alue
Område som ska förtätas
-  Taajamatoimintojen tai työpaikka-alueiden reservialue
Reservområde för tätortsfunktioner eller arbetsplatsområden
-  Keskustatoimintojen alue,
kuntakeskus / pääkaupunkiseudun aluekeskus
Område för centrumfunktioner,
kommuncentrum / områdescentrum i huvudstadsregionen
-  Merkitykseltään seudullinen vähittäiskaupan suuryksikkö
Stor detaljhandelsenhet av regional betydelse
-  Työpaikka-alue
Arbetsplatsområde
-  Viheryhteistarve
Behov av grönförbindelse
-  Pohjavesialue
Grundvattensområde
-  Arvokas harjualue tai muu geologinen muodostuma
Värdefull ås eller annan värdefull geologisk formation

-  400 kV voimajohto
400 kV kraftledning
-  110 kV voimajohto
110 kV kraftledning
-  Siirtoviemärin ohjeellinen linjaus
Riktgivande sträckning för avloppsledning
-  Yhdyskuntateknisen huollon alue
Område för samhälleteknisk försörjning
-  Moottoriväylä
Motorled
-  Seutie
Regional väg
-  Päärata
Huvudbana
-  Yhdysrata
Förbindelsebana

