


















VIHTI  
ETELÄ-NUMMELAN OSAYLEISKAAVA, EHDOTUS

 Suunnittelualue

HELSINGIN SEUDUN VAHEMAAKUNTAKAAVA  
HYVÄKSYTTY MAAKUNTAVALTUUSTOSSA 25.8.2020

- |   |   |   |   |
|---|---|---|---|
|   | Taajamatoimintojen kehittämissvyöhyke<br>Utvecklingszon för tätortsfunktioner   |  | Päärata<br>Huvudbana  |
|   | Uusi raideliikenteeseen tukeutuva<br>taajamatoimintojen kehittämissvyöhyke<br>Ny utvecklingszon för tätortsfunktioner<br>som stöder sig på spårtrafik |  | Yhdysrata<br>Förbindelsebana  |
|   | Suojelualue<br>Skyddsområde   |  | Valtakunnallisesti merkittävä kaksiajoratainen tie<br>Väg med två körbanor av betydelse på riksnivå |
|  | Keskustamaintojen alue, keskus<br>Område för centrumfunktioner, centrum   |  | Maakunnallisesti merkittävä tie<br>Väg av betydelse på landskapsnivå                                |
|  | Kauppa-alue<br>Område för handel  |  | Joukkoliikenteen vaihtopaikka<br>Omstigningsplats för kollektivtrafik                               |
|  | Tuotannon ja logistiikkatoimintojen kehittämisalue<br>Utvecklingsområde för produktion och logistikverksamhet   |  | Liityntäpysäköintialue<br>Område för anslutningsparkering   |
|   | Arvokas geologinen muodostuma<br>Värdefull geologisk formation  |  | Voimajohto<br>Kraftledning  |
|   | Pohjavesialue<br>Grundvattenområde  |  | Voimajohdon ohjeellinen linjaus<br>Riktgivande sträckning för kraftledning                          |

1 : 250 000

