















KIRKKONUMMI  
KUNTAKESKUKSEN 2. VAIHEEN OSAYLEISKAAVA, EHDOTUS

 Suunnittelualue

UUDENMAAN VOIMASSA OLEVIA  
MAAKUNTAKAAVOJEN YHDISTELMÄ

- |  |  |   |  |
|--|--|---|--|
|  | Taajamatoimintojen alue<br>Område för tätortsfunktioner                                    |  | Yhdystie<br>Förbindelseväg   |
|  | Tiivistettävä alue<br>Område som ska förtätas  |  | 110 kV voimajohto<br>110 kV kraftledning   |
|  | Virkistysalue<br>Rekreatiomsområde   |  | Vedenhankinnan kannalta arvokas pintavesialue<br>För vattenförsörjning viktigt ytvattensområde                               |
|  | Luonnonsuojelualue<br>Naturskyddsområde  |  | Pohjavesialue<br>Grundvattensområde  |
|  | Viheryhteystarve<br>Behov av grönförbindelse   |  | Arvokas harjualue tai muu geologinen muodostuma<br>Värdefull ås eller annan värdefull geologisk formation                    |
|  | Ulkoilureitti<br>Friluftsled   |  | Natura 2000 verkostoon kuuluva tai ehdotettu alue<br>Område som hör till eller föreslagits hör till nätverket<br>Natura 2000 |
|  | Maakunnallisesti merkittävä kulttuuriympäristö<br>Kulturmiljö av intresse på landskapsnivå |   |  |

