












KIRKKONUMMI  
KUNTAKESKUKSEN 2. VAIHEEN OSAYLEISKAAVA, EHDOTUS

 Suunnittelualue

HELSINGIN SEUDUN VAIHEMAAKUNTAKAAVA  
HYVÄKSYTTY MAAKUNTAVALTUUSTOSSA 25.8.2020

- |  |   |   |   |
|--|---|---|---|
|  | Taajamatoimintojen kehittämissvyöhyke<br>Utvecklingszon för tätortsfunktioner |  | Kulttuuriympäristön tai maiseman vaalimisen kannalta tärkeä alue<br>Område som är viktigt med tanke på kulturmiljön eller landskapsvärden |
|  | Suojelualue<br>Skyddsområde   |  | Vedenhankinnan kannalta arvokas pintavesialue<br>För vattenförsörjning viktigt ytvattenområde   |
|  | Virkistysalue<br>Rekreatiomsområde  |  | Pohjavesialue<br>Grundvattenområde  |
|  | Viheryhteystarve<br>Behov av grönförbindelse                                  |  | Voimajohto<br>Kraftledning  |
|  | Natura 2000 alue<br>Natura 2000-område  |   |   |
|  | Arvokas geologinen muodostuma<br>Värdefull geologisk formation                |   |   |

1 : 250 000

