






















NURMIJÄRVEN KIRKONKYLÄN OSAYLEISKAAVA, EHDOTUS

 Suunnittelualue

UUDENMAAN VOIMASSA OLEVIA MAAKUNTAKAAVOJEN YHDISTELMÄ

- | | | | |
|--|---|---|--|
|  | Taajamatoimintojen alue
Område för tätortsfunktioner |  | Pohjavesialue
Grundvattensområde |
|  | Työpaikka-alue
Arbetsplatsområde |  | Viheryhteistarve
Behov av grönförbindelse |
|  | Tiivistettävä alue
Område som ska förtätas |  | Ulkoilureitti
Friluftsled |
|  | Keskustatoimintojen alue,
kuntakeskus / pääkaupunkiseudun aluekeskus
Område för centrumfunktioner,
kommuncentrum / områdescentrum i huvudstadsregionen |  | Jätteenkäsittelyalue
Område för avfallshantering |
|  | Merkitykseltään seudullinen vähittäiskaupan suuryksikkö
Stor detaljhandelsenhet av regional betydelse |  | 400 kV voimajohto
400 kV kraftledning |
|  | Alue, jolla sijaitsee merkittäviä kiviainesvarantoja
Område med betydande stenmaterialstillgångar |  | 110 kV voimajohto
110 kV kraftledning |
|  | Valtakunnallisesti merkittävä rakennettu kulttuuriympäristö
(RKY 2009)
Byggd kulturmiljö av riksintresse (RKY 2009) |  | Maakaasun runkoputki
Naturgashuvudledning |
|  | Maakunnallisesti merkittävä kulttuuriympäristö
Kulturmiljö av intresse på landskapsnivå |  | Moottoriväylä
Motorled |
|  | Lentomelualue 1 (L _{DEN} 55-60 dBA)
Flygbullerområde 1 (L _{DEN} 55-60 dBA) |  | Seututie
Regional väg |
| | |  | Yhdystie
Förbindelseväg |
| | |  | Liikenteen yhteistarve
Behov av trafikförbindelse |
| | |  | Eritasoliittymä
Planskild anslutning |

0 4 8 12 km