


















## NURMIJÄRVEN KIRKONKYLÄN OSAYLEISKAAVA, EHDOTUS

 Suunnittelualue

## HELSINGIN SEUDUN VAIHEMAAKUNTAKAAVA HYVÄKSYTTY MAAKUNTAVALTUUSTOSSA 25.8.2020

- |  |   |   |   |
|--|---|---|---|
|  | Keskustatoimintojen alue, keskus<br>Område för centrumfunktioner, centrum   |  | Valtakunnallisesti merkittävä kaksiajorotainen tie<br>Väg med två körbanor av betydelse på riksnivå |
|  | Taajamatoimintojen kehittämisvyöhyke<br>Utvecklingszon för tätortsfunktioner  |  | Maakunnallisesti merkittävä tie<br>Väg av betydelse på landskapsnivå                                |
|  | Kaupan alue<br>Område för handel  |  | Seudullisesti merkittävä tie<br>Väg av betydelse på regional nivå                                   |
|  | Natura 2000 alue<br>Natura 2000-område  |  | Liikenteen yhteystarve<br>Behov av trafikförbindelse  |
|  | Lentomelualue (Lden 55 - 60 dBA)<br>Flygbullerområde (Lden 55 - 60 dBA)   |  | Vedenhankinnan kannalta arvokas pintavesialue<br>För vattenförsörjning viktigt ytvattenområde       |
|  | Kulttuuriympäristön tai maiseman vaalimisen kannalta tärkeä alue<br>Område som är viktigt med tanke på kulturmiljön eller landskapsvärden |  | Pohjavesialue<br>Grundvattenområde  |
|  | Kiertotalouden ja jätehuollon alue<br>Område för cirkulär ekonomi och avfallshantering  |  | Liityntäpysäköintialue<br>Område för anslutningsparkering   |
|  |   |  | Voimajohto<br>Kraftledning  |
|  |   |  | Maakaasun runkoputki<br>Naturgashuvudledning  |

0 5 10 15 km