























Tuusulan yleiskaava 2040 Ehdotus II nähtävillä 1.12.2021-31.1.2022

 Suunnittelualue

Uudenmaan voimassa olevien maakuntakaavojen yhdistelmä

-  Keskustatoimintojen alue, keskus
Område för centrumfunktioner, centrum
-  Keskustatoimintojen alue, pieni keskus
Område för centrumfunktioner, litet centrum
-  Taajamatoimintojen kehittämisvyöhyke
Utvecklingszon för tätortsfunktioner
-  Uusi raideliikenteeseen tukeutuva taajamatoimintojen kehittämisvyöhyke
Ny utvecklingszon för tätortsfunktioner som stöder sig på spårtrafik
-  Kaupan alue
Område för handel
-  Tuotannon ja logistiikkatoimintojen kehittämisalue
Utvecklingsområde för produktion och logistikverksamhet
-  Maa-aineshuollon kehittämisalue
Utvecklingsområde för marksubstanshantering
-  Kiertotalouden ja jätehuollon alue
Område för cirkulär ekonomi och avfallshantering
-  Suojelualue
Skyddsområde
-  Luonnonsuojelualue
Naturskyddsområde
-  Virkistysalue
Rekreationsområde
-  Liikennealue, lentoasema
Trafikområde, flygplats

-  Natura 2000 verkostoon kuuluva tai ehdotettu alue
Område som hör till eller föreslagits höra till nätverket
Natura 2000
-  Arvokas geologinen muodostuma
Värdefull geologisk formation
-  Lentomelualue (Lden 55 - 60 dBA)
Flygbullerområde (Lden 55 - 60 dBA)
-  Lentomelualue (Lden yli 60 dBA)
Flygbullerområde (Lden över 60 dBA)
-  Valtakunnallisesti ja/tai maakunnallisesti
merkittävä kulttuuriympäristö
Kulturmiljö av riksintresse och/eller av
intresse på landskapsnivå
-  Vedenhankinnan kannalta arvokas pintavesialue
För vattenförsörjning viktigt ytvattenområde
-  Vedenhankinnan kannalta arvokas pohjavesialue
För vattenförsörjning viktigt grundvattenområde
-  Valtakunnallisesti merkittävä kaksiajoratainen tie
Väg med två körbanor av betydelse på riksnivå
-  Maakunnallisesti merkittävä tie
Väg av betydelse på landskapsnivå
-  Maakunnallisesti merkittävän tien ohjeellinen linjaus
Riktgivande sträckning för en väg av
betydelse på landskapsnivå
-  Pitkällä aikavälillä toteutettavan maakunnallisesti
merkittävän tien ohjeellinen linjaus
Riktgivande sträckning för en väg av betydelse
på landskapsnivå som förverkligas på lång sikt
-  Seudullisesti merkittävä tie
Väg av betydelse på regional nivå
-  Päärata
Huvudbana
-  Liikennetunnelin ohjeellinen linjaus
Riktgivande sträckning för trafikunnel
-  Liikenteen yhteystarve
Behov av trafikförbindelse
-  Liityntäpysäköintialue
Område för anslutningsparkering
-  Maakaasun runkoputki
Naturgashuvudledning
-  Raakavesitunneli
Råvattentunnel
-  Voimajohto
Kraftledning
-  Suunniteltu voimajohto
Planerad kraftledning
-  Viheryhteystarve
Behov av grönförbindelse

1 : 250 000

