














Kaava 1123, Tervalammen osayleiskaava,  
valmisteluaineisto nähtävillä 18.10.-17.11.2023


Uudenmaan liitto  
Lausunnon liite 1  
484/00.00.00/2023

 Suunnittelualue

Uudenmaan voimassa olevien maakuntakaavojen yhdistelmä

- |  |   |   |  |
|--|---|---|--|
|  | Virkistysalue<br>Rekreationsområde  |  | Arvokas geologinen muodostuma<br>Värdefull geologisk formation |
|  | Suojelualue<br>Skyddsområde   |  |  |
|  | Natura 2000 alue<br>Natura 2000-område  |  | Voimajohto<br>Kraftledning                                     |
|  | Viheryhteystarve<br>Behov av grönförbindelse  |  | Pohjavesialue<br>Grundvattenområde                             |
|  | Valtakunnallisesti merkittävä kaksiajoratainen tie<br>Väg med två körbanor av betydelse på riksnivå |  | Raakavesitunneli<br>Rävattentunnel                             |
|  | Maakunnallisesti merkittävä tie<br>Väg av betydelse på landskapsnivå                                |   |  |
|  | Päärata<br>Huvudbana  |   |  |

Mittakaava 1:250 000



Pohjakartta-aineisto © Maanmittauslaitoksen Maastokartta 1:250 000, 2018