








Metsäkylän osayleiskaava,
luonnos nähtävillä 8.8-6.9.2024


 Kaava-alue

Uudenmaan liitto
Lausunnon liite 1
375/06.02.00/2024

Uudenmaan voimassa olevien maakuntakaavojen
epävirallinen yhdistelmä 13.3.2023

-  Taajamatoimintojen kehittämissvyöhyke
Utvecklingszon för tätortsfunktioner
-  Suojelualue
Skyddsområde
-  Kaupan alue
Område för handel
-  Valtakunnallisesti merkittävä kaksiajoratainen tie
Väg med två körbanor av betydelse på riksnivå
-  Maakunnallisesti merkittävä tie
Väg av betydelse på landskapsnivå
-  Seudullisesti merkittävä tie
Väg av betydelse på regional nivå
-  Liikenteen yhteystarve
Behov av trafikförbindelse
-  Voimajohto
Kraftledning

Mittakaava 1:250 000



Pohjakartta-aineisto © Maanmittauslaitoksen Maastokartta 1:250 000, 2018