

















Östersundomin osayleiskaava,
luonnos nähtävillä 30.9-31.10.2024

 Kaava-alue

Uudenmaan liitto
Lausunnon liite 1
42/06.02.00/2022

Uudenmaan voimassa olevien maakuntakaavojen epävirallinen yhdistelmä 13.3.2023

-  Taajamatoimintojen alue
Område för tätortsfunktioner
-  Tiivistettävä alue
Område som ska förtätas
-  Raideliikenteeseen tukeutuva taajamatoimintojen alue
Område för tätortsfunktioner som stöder sig på spårtrafik
-  Keskustatoimintojen alue
Område för centrumfunktioner
-  Merkitykseltään seudullinen vähittäiskaupan suuryksikkö
Stor detaljhandelsenhet av regional betydelse
-  TP1 Työpaikka-alue
Arbetsplatsområde
-  Virkistysalue
Rekreatiomsområde
-  Viheryhteystarve
Behov av grönförbindelse
-  Luonnonsuojelualue
Naturskyddsområde
-  Yhdyskuntateknisen huollon alue
Område för samhällsteknisk försörjning
-  Ylijäämämaiden loppusijoitukseen varattu alue
Område reserverat för slutdeponering av överskottsjord
-  Natura 2000 verkostoon kuuluva tai ehdotettu alue
Område som hör till eller föreslagits höra till nätverket Natura 2000
-  Valtakunnallisesti merkittävä rakennettu kulttuuriympäristö (RKY 2009)
Byggd kulturmiljö av riksintresse (RKY 2009)
-  Maakunnallisesti merkittävä kulttuuriympäristö
Kulturmiljö av intresse på landskapsnivå

-  Moottoriväylä
Motorled
-  Seututie
Regional väg
-  Eritasoliittymä
Planskild anslutning
-  Yhdysrata
Förbindelsebana
-  Liikenneväylän katkoviivamerkintä osoittaa vaihtoehdoisen ratkaisun tai ohjeellisen linjauksen
Trafikled betecknad med streckad linje anger en alternativ lösning eller riktgivande sträckning
-  Liikennetunneli
Trafiktunnel
-  Joukkoliikenteen vaihtopaikka
Omstigningsplats för kollektivtrafik
-  400 kV voimajohto
400 kV kraftledning
-  400 kV voimajohdon ohjeellinen linjaus
400 kV kraftledning, riktgivande sträckning
-  110 kV voimajohto
110 kV kraftledning
-  110 kV voimajohdon ohjeellinen linjaus
110 kV kraftledning, riktgivande sträckning
-  Runkovesijohto
Stamvattenledning
-  Saaristovyöhykkeiden välinen raja
Gräns mellan skärgårdszoner
-  vZ1 Mantereen rantavyöhyke ja sisäsaaristo
Fastlandets strandzon och inre skärgården