







**Inkoo Joddböle V,
ehdotus nähtävillä 3.1-10.2.2025**


 Kaava-alue

Uudenmaan liitto
Lausunnon liite 1
366/06.02.00/2022

**Uudenmaan voimassa olevien maakuntakaavojen
epävirallinen yhdistelmä 13.3.2023**

-  Seudullisesti merkittävä tie
Väg av betydelse på regional nivå
-  Pitkällä aikavälillä toteutettavan yhdysradan ohjeellinen linjaus
Riktgivande sträckning för en förbindelsebana som förverkligas på lång sikt
-  Satama
Hamn
-  Tuotannon ja logistiikkatoimintojen kehittämisalue
Utvecklingsområde för produktion och logistikverksamhet
-  Voimajohto
Kraftledning
-  Kulttuuriympäristön tai maiseman vaalimisen kannalta tärkeä alue
Område som är viktigt med tanke på kulturmiljön eller landskapsvärden

Mittakaava 1:250 000



Pohjakartta-aineisto © Maanmittauslaitoksen Maastokartta 1:250 000, 2018